





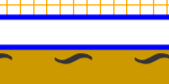








Legenda

Classi di fattibilità geologica

-  Classe 2a
-  Classe 2b
-  Classe 2c
-  Classe 3a
-  Classe 3b
-  Classe 3c
-  Classe 3d
-  Classe 3e
-  Classe 4a
-  Classe 4b

Classificazione sismica

-  **Classe Z4a** Zona di cresta rocciosa o cocuzzolo: appuntite-arrotondate e/o fluvio-glaciali granulari e/o coesivi
-  **Classe Z4b** Zona di fondovalle con presenza di depositi alluvionali e/o fluvio-glaciali granulari e/o coesivi

 **PCT 3.0**

Via Giorgio e Guido Paglia, n. 21 - 24121 BERGAMO - email: bergamo@europge.net
Tel. ++39 035 248989 - ++39 035 271216 - Telex ++39 035 271216

Provincia di Bergamo
COMUNE DI SCANZOROSCIATE
 Piazza della Costituzione, 1 - Scanzorosciate (BG)



AGGIORNAMENTO DELLA COMPONENTE GEOLOGICA, IDROGEOLOGICA E SISMICA DEL P.G.T. AI SENSI DELLA D.G.R. 9/2616 DEL 30 NOVEMBRE 2011 E S.M.I.