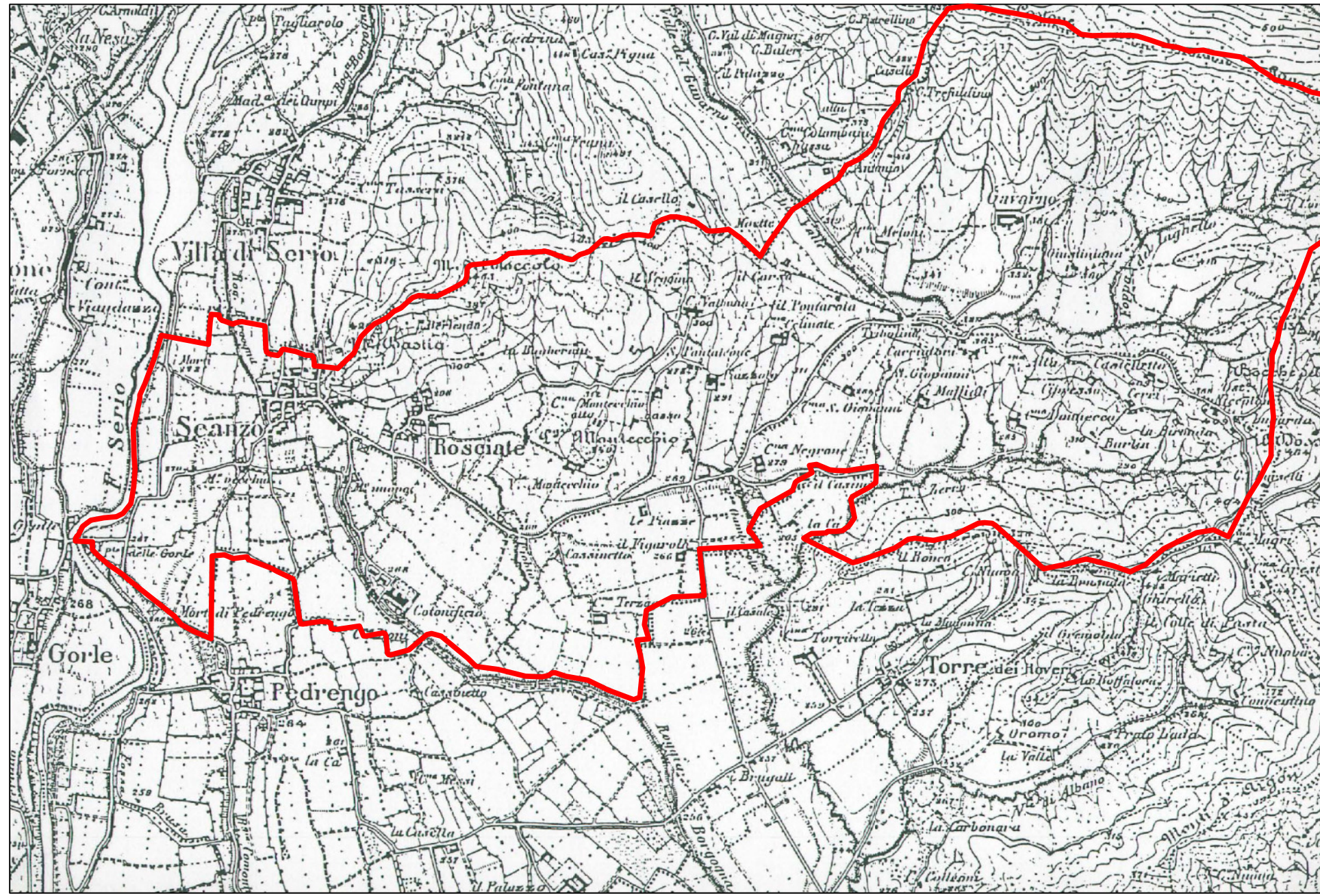
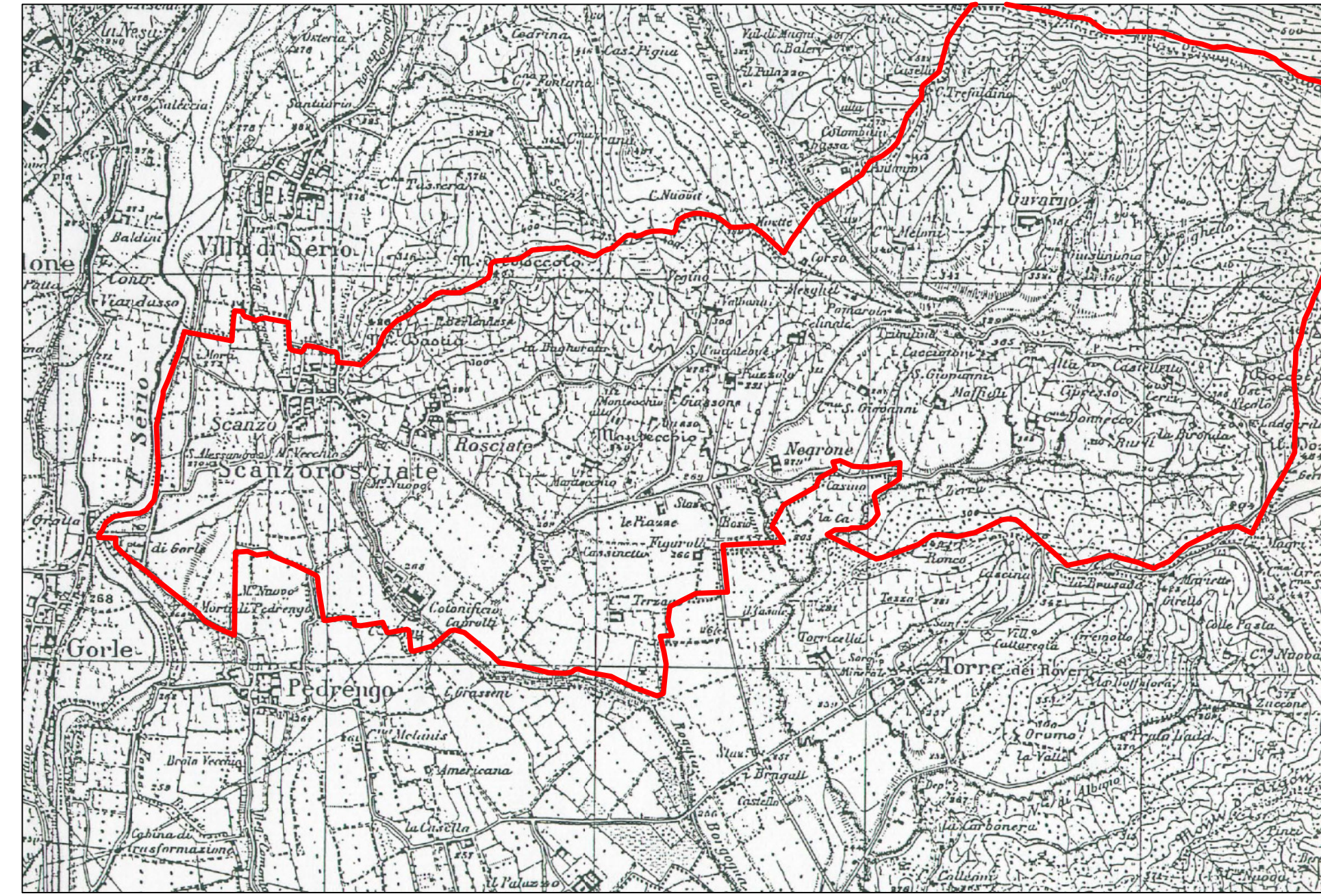


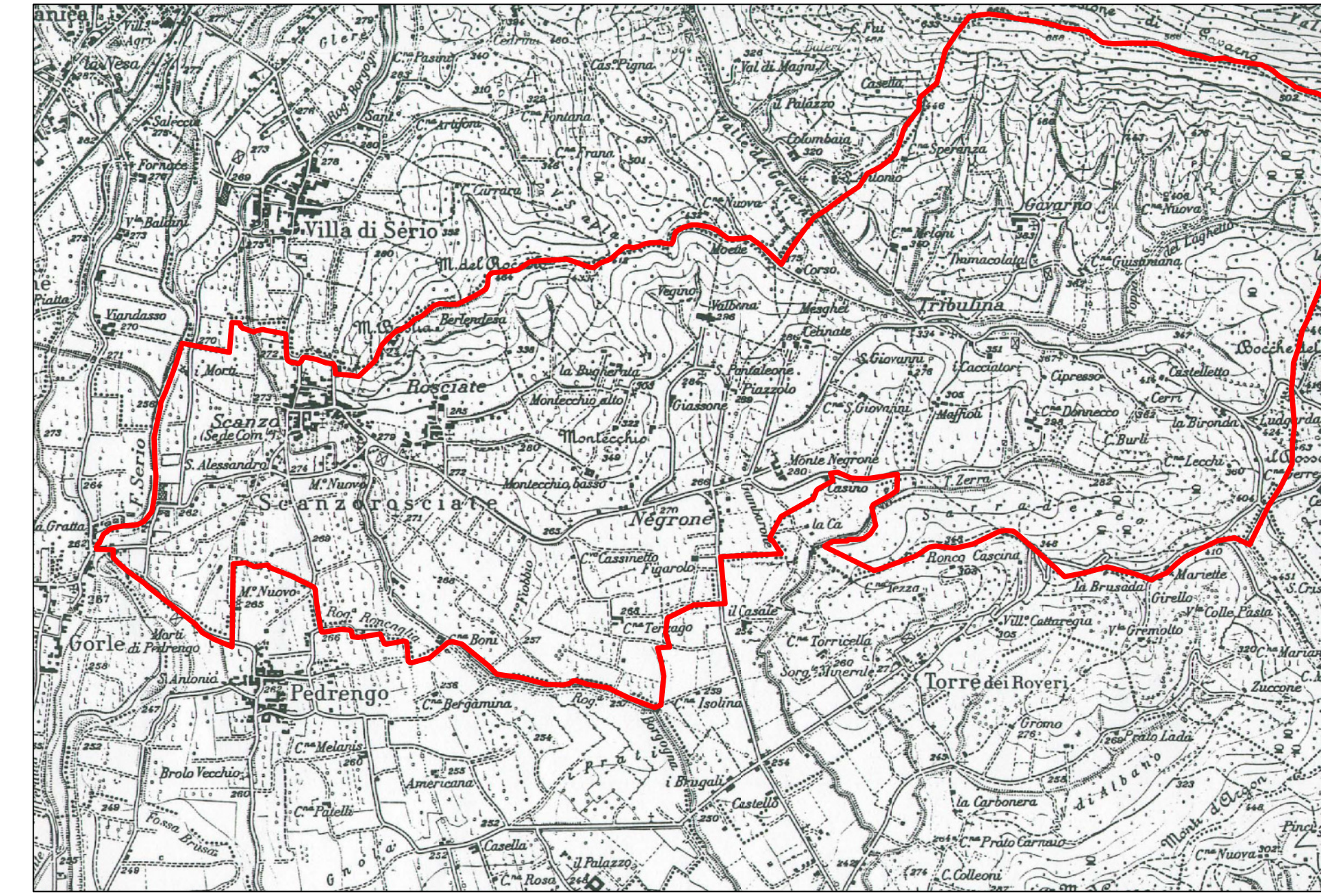
Istituto Geografico Militare (I.G.M.) del 1889 - estratto



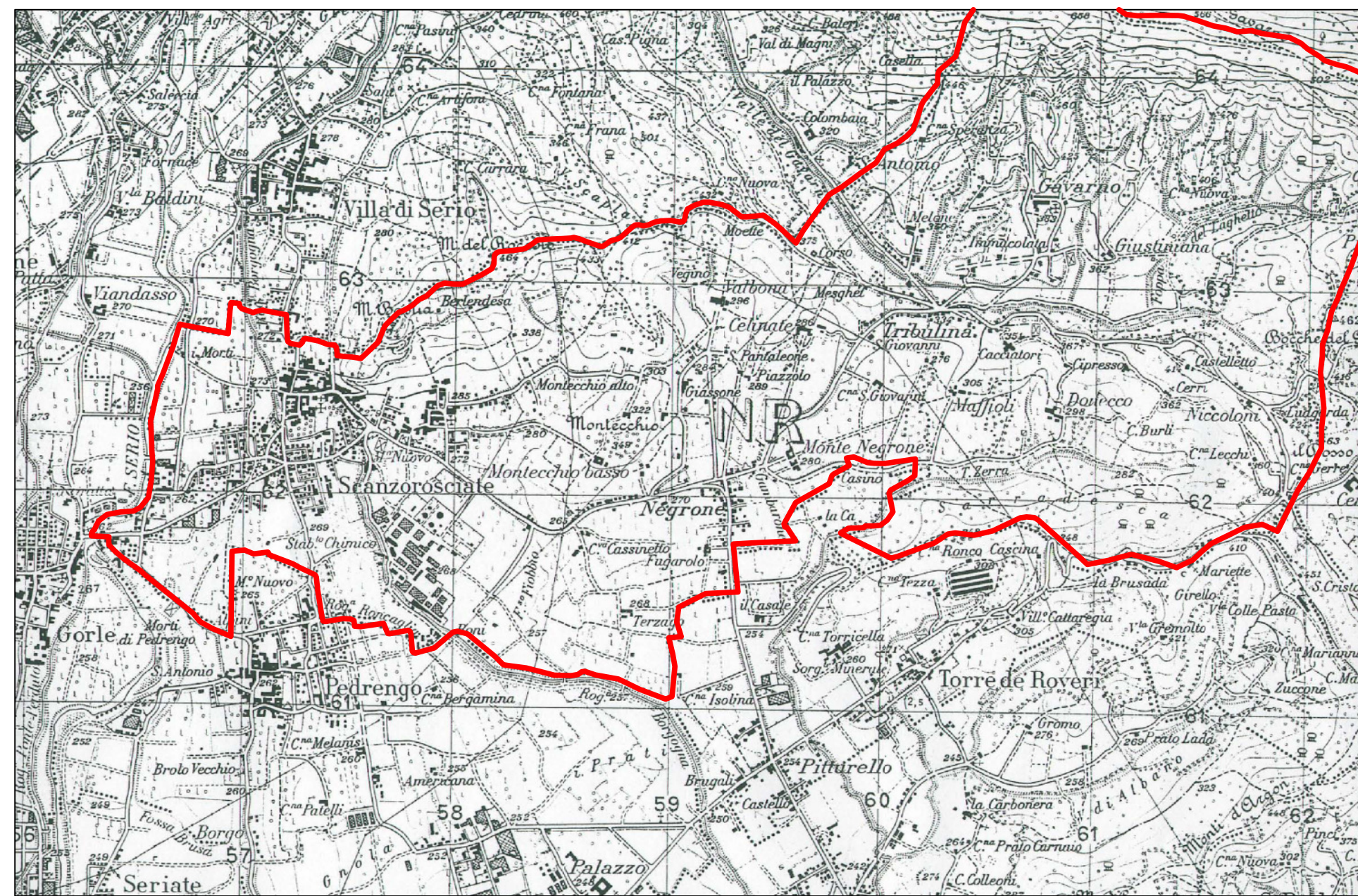
Istituto Geografico Militare (I.G.M.) del 1931 - estratto



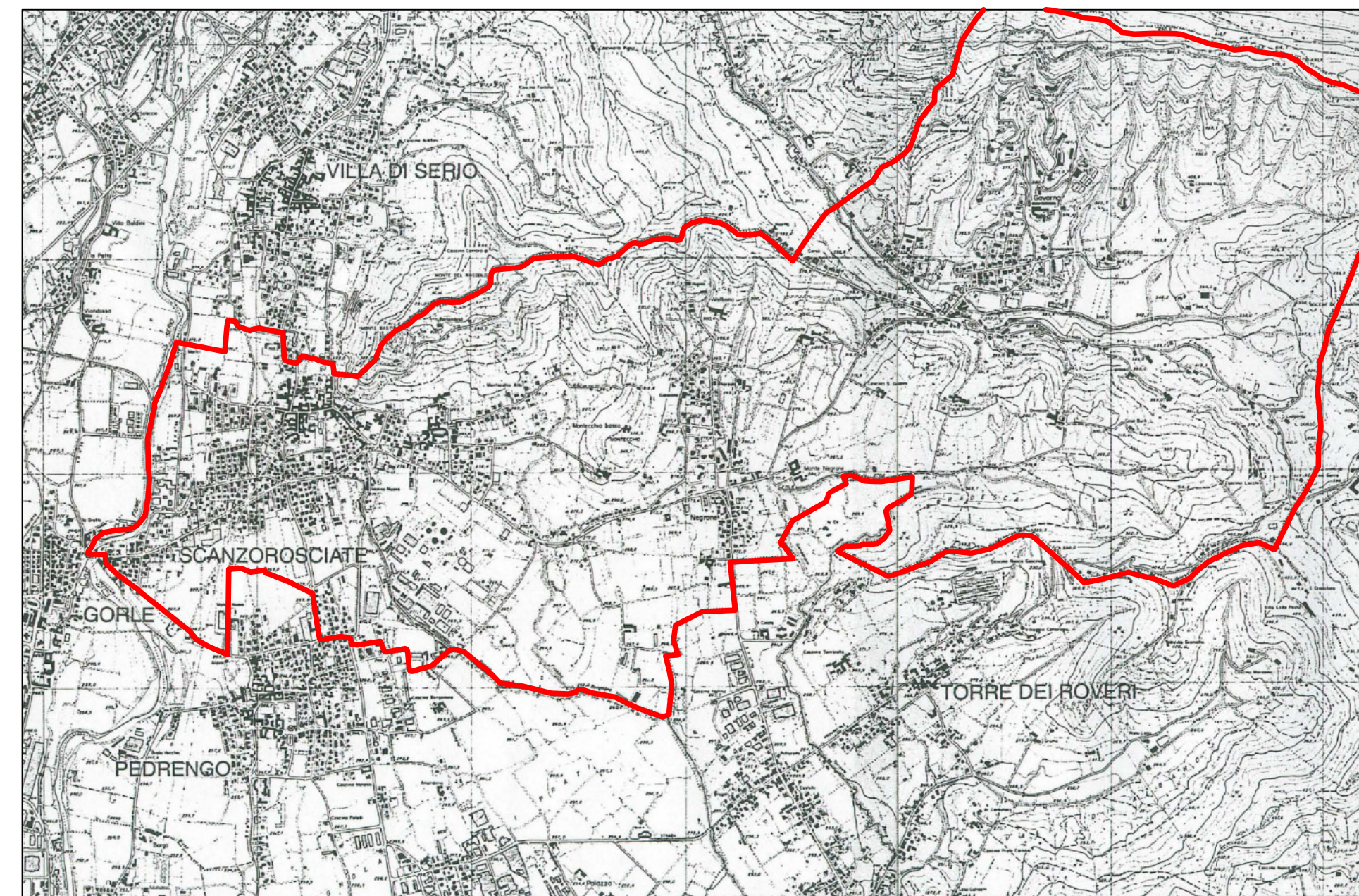
Istituto Geografico Militare (I.G.M.) del 1955 - estratto



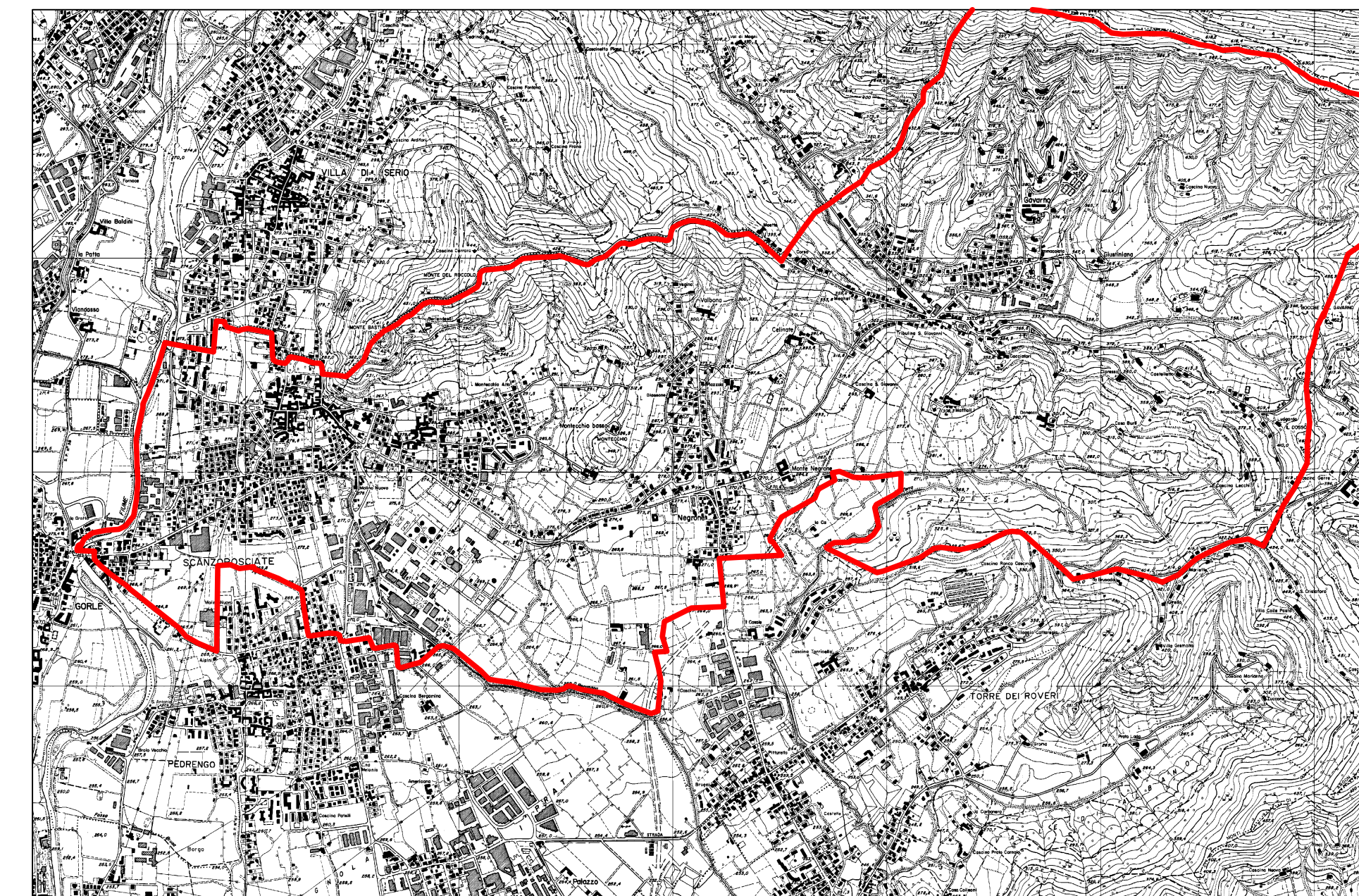
Istituto Geografico Militare (I.G.M.) del 1971 - estratto



Carta Tecnica Regionale (C.T.R.) del 1980 - estratto



Carta Tecnica Regionale (C.T.R.) del 1994 - estratto



COMUNE DI SCANZOROSCIATE
provincia di Bergamo

PIANO DI GOVERNO DEL TERRITORIO
VARIANTE N.2

DOCUMENTO DI PIANO

A14

Evoluzione storica del territorio

scala 1:25000

Sindaco Dott. Davide Casati	Segretario Generale Dott.ssa Tiziana Serlenga	Resp. del Settore III Gestione Territorio Geom. Fabrizio Scarpellini
--------------------------------	--	---

- | | |
|---|--|
| ■ Progetto | Ing. Angelo Pecis |
| ■ Valutazione Ambientale Strategica (VAS) | Dott. Geol. Renato Caldarelli
Eurogeo |
| ■ Componente Geologica, idrogeologica e sismica | Dott. Geol. Renato Caldarelli
Eurogeo |
| ■ Studio Paesaggistico | Arch. Raffaello Cattaneo |
| ■ Studio Agronomico | Dott. Agr. Mario Carminati |
| ■ Studio Forestale | Dott. For. Stefano Enfissi |