










LEGENDA

-  Perimetro nuclei di antica formazione
-  Edifici di interesse storico
-  Edifici di interesse architettonico
-  Edifici di interesse ambientale
-  Aree verdi di interesse ambientale (parchi, giardini, aree agricole)
-  Cortili di interesse ambientale
-  Facciate di interesse architettonico
-  Muri di cinta di interesse ambientale
-  Corsi d'acqua


 **COMUNE DI SCANZOROSCIATE**
provincia di Bergamo

PIANO DI GOVERNO DEL TERRITORIO
VARIANTE N.2
DOCUMENTO DI PIANO

A19
Valori architettonici e ambientali
nei nuclei di antica formazione

scala 1:1000

Sindaco Dott. Davide Casati	Segretario Generale Dott.ssa Tiziana Serlenga	Resp. del Settore III Gestione Territorio Geom. Fabrizio Scarpellini
--------------------------------	--	---

<ul style="list-style-type: none">  Progetto  Valutazione Ambientale Strategica (VAS)  Componente Geologica, idrogeologica e sismica  Studio Paesaggistico  Studio Agronomico  Studio Forestale 	<p>Ing. Angelo Pecis</p> <p>Dott. Geol. Renato Caldarelli Europeo</p> <p>Dott. Geol. Renato Caldarelli Europeo</p> <p>Arch. Raffaello Cattaneo</p> <p>Dott. Agr. Mario Carminati</p> <p>Dott. For. Stefano Enffisi</p>
---	--