PTCP tav. E6.1
INDIVIDUAZIONE DEGLI AMBITI STRATEGICI

scala 1:25000

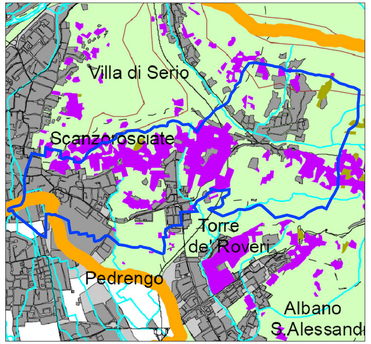

LEGENDA

Confine provinciale

Confini comunali

Ambiti definiti dalla pianificazione locale vigente

Aree di primo riferimento per la pianificazione locale (art. 93)

SISTEMA RURALE - PAESISTICO - AMBIENTALE

0 Perimetri dei sottosistemi
1 - Montagna interna
2 - Montagna tipica
3 - Collina della vite
4 - Collina - Cintura periurbana
5 - Pianura - Cintura periurbana
6a - Pianura dell'Isola
6b - Pianura occidentale
6c - Pianura orientale

AMBITI DI TUTELA E PROMOZIONE DELL'ATTIVITA' AGRICOLA DI VALENZA SOVRACOMUNALE

A - AMBITI AGRICOLI DI INTERESSE STRATEGICO CHE PRESENTANO CARATTERI DI PREVALENTE CONTINUITA' DEI SUOLI NELL'INTERA ESTENSIONE DELLE SUPERFICI TERRITORIALI DI RIFERIMENTO

A1 - Ambito agricolo strategico della pianura

A2 - Ambito agricoli strategici del piano regionale degli alpeggi

B - AMBITI GEOGRAFICI CARATTERIZZATI DALLA PRESENZA DIFFUSA DI ATTIVITA' AGRICOLE E/O COLTURE IN ESSERE O POTENZIALI DI INTERESSE STRATEGICO PER SPECIFICITA' DELLE TIPOLOGIE PRODUTTIVE

Ambito geografico dei territori di produzione vitivinicola DOC

Superficie dell'ambito geografico della Collina della vite e dei territori di produzione vitivinicola DOC soggetti alla disciplina dell'art 3 lettera B delle NdA

AREALI AGRICOLI STRATEGICI INDIVIDUATI

Vigneti

Oliveti

Legenda non in scala

PTCP tav. E6.2
INDIVIDUAZIONE DEGLI AREALI STRATEGICI NELL'AMBITO GEOGRAFICO DELLA COLLINA DELLA VITE E DEI TERRITORI DI PRODUZIONE VITIVINICOLA DOC

scala 1:25000

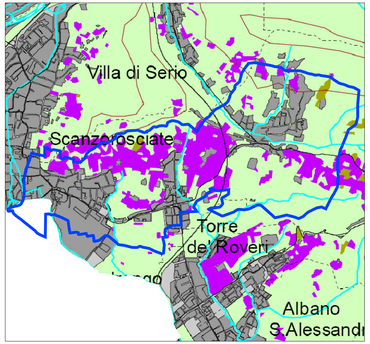

LEGENDA

Confine provinciale

Confini comunali

Ambiti definiti dalla pianificazione locale vigente

Aree di primo riferimento per la pianificazione locale (art. 93)

SISTEMA DEI PARCHI REGIONALI

Parco dei Colli di Bergamo

Aree dei Parchi fluviali

SISTEMA RURALE - PAESISTICO - AMBIENTALE

0 Perimetri dei sottosistemi
1 - Montagna interna
2 - Montagna tipica
3 - Collina della vite
4 - Collina - Cintura periurbana
5 - Pianura - Cintura periurbana
6a - Pianura dell'Isola
6b - Pianura occidentale
6c - Pianura orientale

AMBITI DI TUTELA E PROMOZIONE DELL'ATTIVITA' AGRICOLA DI VALENZA SOVRACOMUNALE

B - AMBITI GEOGRAFICI CARATTERIZZATI DALLA PRESENZA DIFFUSA DI ATTIVITA' AGRICOLE E/O COLTURE IN ESSERE O POTENZIALI DI INTERESSE STRATEGICO PER SPECIFICITA' DELLE TIPOLOGIE PRODUTTIVE

Ambito geografico della Collina della vite e dei territori di produzione vitivinicola DOC

Superficie dell'ambito geografico della Collina della vite e dei territori di produzione vitivinicola DOC soggetti alla disciplina dell'art 3 lettera B delle NdA

PRIMA INDIVIDUAZIONE DEGLI AREALI AGRICOLI STRATEGICI

Vigneti

Oliveti

Legenda non in scala

PTCP tav. E6.3
INDIVIDUAZIONE DEGLI ELEMENTI TERRITORIALI AVENTI VALORE NORMATIVO

scala 1:25000

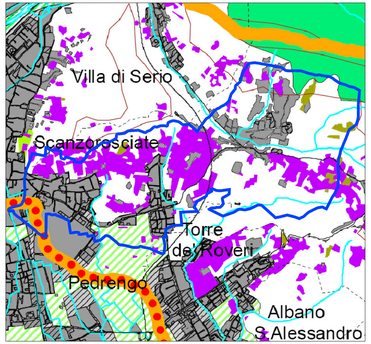

LEGENDA

Confine provinciale

Confini comunali

Ambiti definiti dalla pianificazione locale vigente

Aree di primo riferimento per la pianificazione locale (art. 93)

Sistema naturale - paesistico - ambientale: perimetri dei sottosistemi

SISTEMA DELLE AREE PROTETTE

RB Riserva Naturale Consortiva

Zone di Protezione Speciale

SISTEMA DEI PARCHI REGIONALI

Parco dei Colli di Bergamo

Aree dei Parchi fluviali

Parco della Valle Brembana

AMBITI DI TUTELA E PROMOZIONE DELL'ATTIVITA' AGRICOLA DI INTERESSE SOVRACOMUNALE

A - AMBITI AGRICOLI DI INTERESSE STRATEGICO CHE PRESENTANO CARATTERI DI PREVALENTE CONTINUITA' DEI SUOLI NELL'INTERA ESTENSIONE DELLE SUPERFICI TERRITORIALI DI RIFERIMENTO

Superficie del sistema della pianura a rischio elevato di destrutturazione agricola strategica

Superficie del Piano Regionale degli Alpeggi a rischio elevato di destrutturazione agricola strategica

B - AMBITI GEOGRAFICI CARATTERIZZATI DALLA PRESENZA DIFFUSA DI ATTIVITA' AGRICOLE E/O COLTURE IN ESSERE O POTENZIALI DI INTERESSE STRATEGICO PER SPECIFICITA' DELLE TIPOLOGIE PRODUTTIVE

Ambito geografico della Collina della vite e dei territori di produzione vitivinicola DOC

Vigneti soggetti alla disciplina dell'art. 3 lettera B delle NdA

PRIMA INDIVIDUAZIONE DEGLI AREALI AGRICOLI STRATEGICI

Vigneti

Oliveti

AMBITI DELLA "RIDOTTA QUALITA' CONDIZIONANTE"

Aree agricole con livelli di degradazione o compromissione (art. 49)

Aree residenziali di alta quota (art. 50, 58)

Ambiti di valorizzazione, riqualificazione ed organizzazione paesistica (art. 60)

Aree con valore produttivo dei suoli alto

AREE NON STRATEGICHE A FINI AGRICOLI

Contesti di elevato valore naturalistico e paesistico (art. 54)

Versanti boscati (art. 57)

Ambiti Territoriali Estensivi del Parco Cave (art PTCP aggiornato)

Aree con fenomeni urbanizzazione in atto (art. 42)

Legenda non in scala

PTCP tav. E6.A
VALUTAZIONE DELLE RISORSE PEDOLOGICHE DELLE AREE DI PIANURA: SINTESI

scala 1:25000

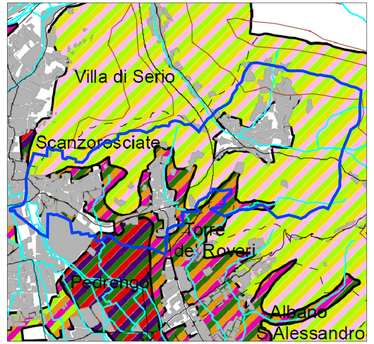

LEGENDA

Valore produttivo dei suoli

Alto

Medio

Basso

Valore protettivo dei suoli

Alto

Medio

Basso

Valore naturalistico dei suoli

Alto

Medio

Basso

N.B.
Per le tipologie colturali in atto si fa riferimento alla cartografia DUSAF 2.1

Legenda non in scala

PTCP tav. E6.B
CARTA DELLE ATTITUDINI ALL'USO PRODUTTIVO DEL SUOLO DEI TERRITORI MONTANI E COLLINARI

scala 1:25000

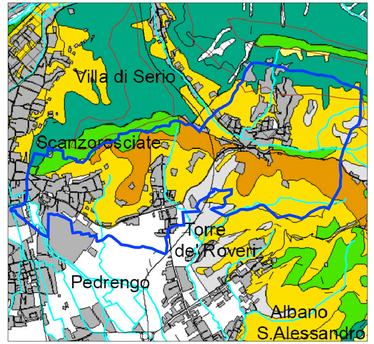

LEGENDA

Adatto all'uso agricolo

Moderatamente adatto all'uso agricolo

Adatto all'uso pastorale

Moderatamente adatto all'uso pastorale

Adatto all'uso forestale

Moderatamente adatto all'uso forestale

Poco adatto all'uso agricolo

Poco adatto all'uso pastorale

Poco adatto all'uso forestale

Non adatto per qualsiasi uso

Aree per le quali non sono fornite indicazioni di attitudine

N.B.
Per le tipologie colturali in atto si fa riferimento alla cartografia DUSAF 2.1

Legenda non in scala

PTCP tav. E6.C
CARTA DELLA CAPACITA' D'USO DEL SUOLO DEI TERRITORI MONTANI E COLLINARI

scala 1:25000

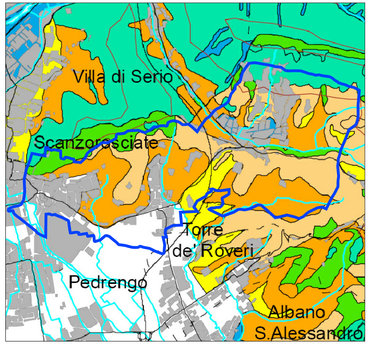

LEGENDA

I - Suoli con pochissimi fattori limitanti e quindi utilizzabili per tutte le colture

II - Suoli con moderate limitazioni che riducono la scelta delle colture e/o richiedono pratiche per la conservazione del suolo

III - Suoli con intense limitazioni che riducono la scelta delle colture e/o richiedono speciali pratiche conservative

IV - Suoli con limitazioni molto forti che restringono drasticamente la scelta colturale e/o richiedono pratiche di gestione particolarmente accurate

V - Suoli privi di rischi erosivi ma con limitazioni indeminabili tali da restringere l'uso alle attività silvo pastorali

VI - Suoli non severe limitazioni che li rendono inadatti alla coltivazione e limitano il loro uso al pascolo, alla forestazione, e al mantenimento dell'ambiente naturale

VII - Suoli con limitazioni molto severe, inadatti alle coltivazioni tali da rendere difficile anche l'attività silvo pastorale

VIII - Suoli con limitazioni che precludono il loro uso per fini agro-silvo-pastorali e restringono lo stesso a fini ricreativi, estetici e al mantenimento dell'ambiente naturale

N.B.
Per le tipologie colturali in atto si fa riferimento alla cartografia DUSAF 2.1

Legenda non in scala

COMUNE DI SCANZOROSCIATE
provincia di Bergamo

PIANO DI GOVERNO DEL TERRITORIO
VARIANTE N.2

DOCUMENTO DI PIANO

A8

Piano Territoriale di Coordinamento Provinciale
Ambiti destinati all'attività agricola di interesse strategico

scala 1:25000

Sindaco	*Segretario Generale*	*Resp. del Settore III Gestione Territorio*
Dott. Davide Casati	Dott.ssa Tiziana Serlenga	Geom. Fabrizio Scarpellini

Progetto	Ing. Angelo Pezzi
Valutazione Ambientale Strategica (VAS)	Dott. Geol. Renato Caldarelli Eurogeo
Componente Geologica, Idrogeologica e sismica	Dott. Geol. Renato Caldarelli Eurogeo
Studio Paesaggistico	Arch. Raffaello Cattaneo
Studio Agronomico	Dott. Agr. Mario Caminiati
Studio Forestale	Dott. For. Stefano Enfissi

dicembre 2016