

LEGENDA

ESISTENTE PROGETTO

Servizi urbanistici per la residenza



- AC - Attrezzature collettive
- Attività socio-assistenziali
- Pollaiolatorio*
- Asilo nido*
- Municipio
- Servizi amministrativi, culturali, tempo libero, ecc.
- Centro sociale pensionati*
- Biblioteca
- Sede associazioni
- Area mercato
- Stazione ecologica
- Ufficio postale
- Cimiteri



AR - Attrezzature religiose

- Chiesa
- Oratorio
- Cappella



AS - Attrezzature scolastiche

- Scuola dell'infanzia
- Scuola primaria
- Scuola secondaria di primo grado



AV - Attrezzature verde pubblico

- Verde attrezzato
- Parco di quartiere
- Parco urbano




AVs - Attrezzature sportive

- Centro sportivo
- Palestra
- Campo di calcio
- Polo sportivo



P - Parcheggi

- Parcheggio multipiano



ERP - Edilizia Residenziale Pubblica



Impianti e servizi tecnologici

Servizi urbanistici per gli insediamenti produttivi



AVp - Attrezzature verde pubblico



Pp - Parcheggi

Altre aree pubbliche

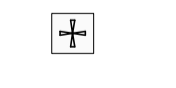


Area forestale

Attrezzature di carattere sovracomunale



Casa di riposo



Suore Orsoline



AVsp - Attrezzature sportive private



Parco Serio Nord (PLIS)



Parco del Monte Bastia (PLIS)

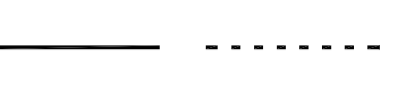
Aree di connessione ecologica

Aree di protezione ambientale

Zone di rispetto

ESISTENTE PROGETTO

Viabilità di progetto



Percorsi pedonali



Percorsi ciclopedonali



Viabilità da assoggettare ad interventi di moderazione del traffico



Percorso rurale di interesse pubblico



Viabilità rurale



Perimetro dei nuclei di antica formazione



PERIMETRO AMBITI DI TRASFORMAZIONE

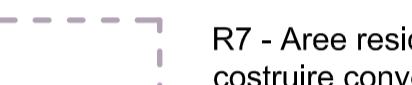


Ambiti di trasformazione produttivi


PERIMETRO PIANI ATTUATIVI E PCC




R5 - Aree residenziali di ristrutturazione e recupero




R6 - Aree residenziali di completamento soggette a piano attuativo



R7 - Aree residenziali di completamento soggette a permesso di costruire convenzionato



P2 - Aree produttive consolidate



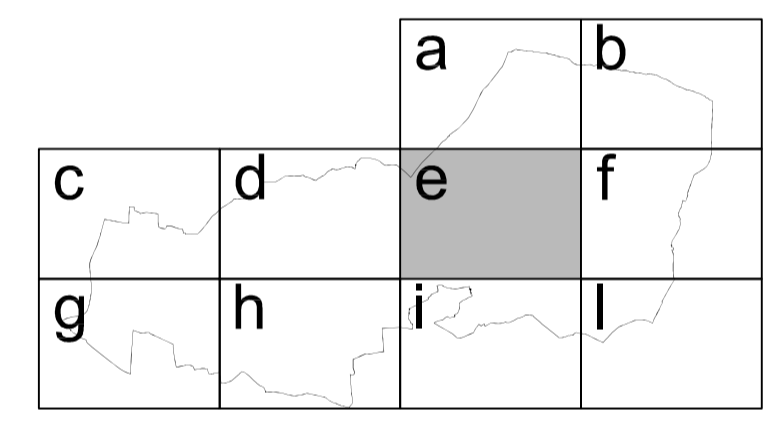
P4 - Aree produttive di completamento soggette a piano attuativo



C2 - Aree commerciali di completamento soggette a permesso di costruire convenzionato



Norme speciali



COMUNE DI SCANZOROSCIATE
provincia di Bergamo

PIANO DI GOVERNO DEL TERRITORIO
VARIANTE N.2
PIANO DEI SERVIZI

B1e
Sistema dei servizi
tavola modificata in seguito all'accoglimento
totale o parziale delle osservazioni

scala 1:2000

Sindaco Dott. Davide Casati	Segretario Generale Dott.ssa Tiziana Serenga	Resp. del Settore III Gestione Territorio Geom. Fabrizio Scarpellini
Progetto	Ing. Angelo Pecis	
Valutazione Ambientale Strategica (VAS)	Dott. Geol. Renato Caldarelli Eurogeo	
Componente Geologica, idrogeologica e sismica	Dott. Geol. Renato Caldarelli Eurogeo	
Studio Paesaggistico	Arch. Raffaello Cattaneo	
Studio Agronomico	Dott. Agr. Mario Carminati	
Studio Forestale	Dott. For. Stefano Erifisal	