Comune di

Scanzorosciate

PIANO DI EMERGENZA COMUNALE

Settore

2 - SCENARI DI RISCHIO

Titolo della tavola

CARTE DEGLI SCENARI DI INTERVENTO RISCHIO SISMICO

Numero tavola

TAV 2.d_3.5

Scala

1:10000/ 1:5000

Stato d'aggiornamento

VERSIONE PIANO	DATA VERS.	DATE REVISIONI
3.0	02/02/2013	

Autenticazione

Dott. Ing. Anselmo Greco
Calcinate (BG) - Via 1° Maggio, 29
email: anselmo.greco@gmail.com
Tel.347 6434313 - Fax 035 19962646

Acque & Energia
Progettazioni idrauliche - Studi fognari & fluvial
Progettazione, indagini, certificazioni per risparmio ed efficienza energetica
Ingegneria per l'ambiente e il territorio

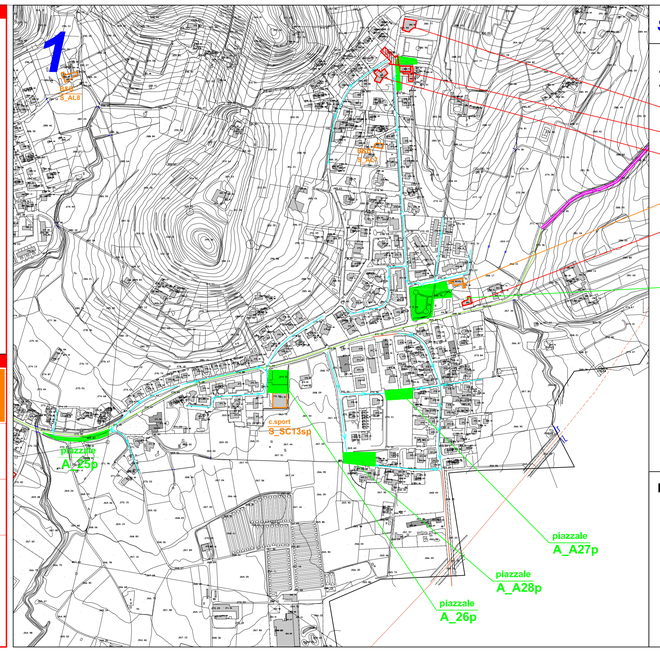

Scenario 1: frazione negrone

Abitanti potenzialmente coinvolti: 1241 + 28 località Valbona
Altezza sul livello del mare: 273 m

POSTI DI BLOCCO:
- da valutare secondo necessità effettive

Scenario 2: frazione Gavarno-Tribulina

Abitanti potenzialmente coinvolti: 1461
+ 29 loc. "Costa del Gavarno"
+ 24 loc. "Giustiniana"
+ 38 loc. "Niccoloni"
+ 54 loc. "Maffioli"
Altezza sul livello del mare: 347 m

NB: PER LOCALITA' NICCOLONI
Area di attesa: Parcheggio A_36p su via Collina Alta al termine dell'abitato

POSTI DI BLOCCO:
- C1: all'ingresso del nucleo storico di Gavarno Vescovado
- altri secondo necessità effettive

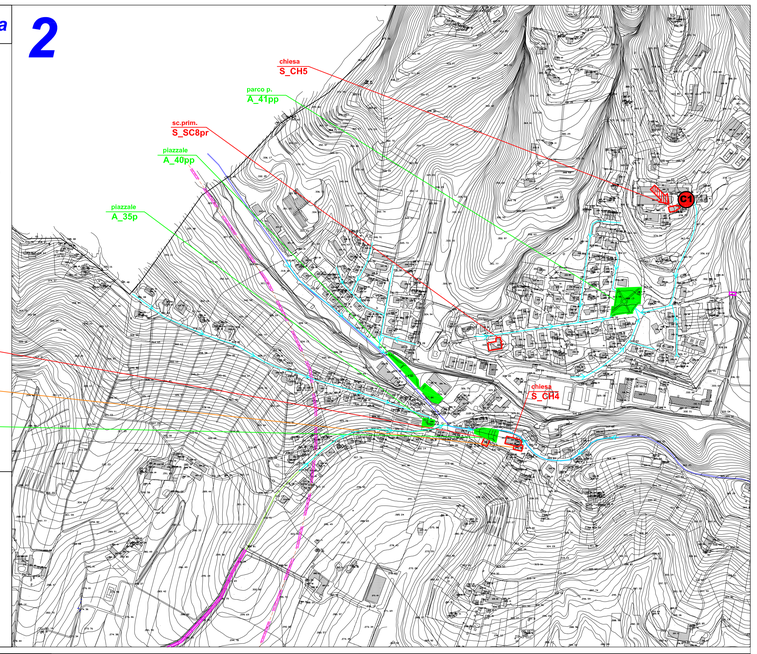

Legenda degli scenari d'intervento

- CANCELLI di interdizione all'accesso
- Percorsi di evacuazione
- Aree d'attesa per appiedati
- Elementi a rischio sotto attenzione
- Elementi a forte rischio o in emergenza

- Elementi/strade ad alta esposizione al danno
- Elementi/strade a media esposizione al danno
- Elementi/strade a bassa esposizione al danno

Codici delle strutture (rosso/arancio= molto/poco esposte al danno verde= risorse)

sc.mat — abbreviazione della tipologia
SC6ma — codice di inserimento nel database delle risorse

Carta generale degli scenari d'intervento - scala 1:10000

Procedure collegate SP 2.d.1.1AI_allarme / 2Em_emergenza

Logistica delle evacuazioni (v. riquadri per le aree di attesa)

SCENARIO 1 - FRAZIONE NEGRONE + LOCALITA' VALBONA

Residenti: 1270 circa
strutture di accoglienza prefer.: (previa verifica di agibilità)
Scuole: Materna Don B. S_SC6ma - 50 posti circa (da verificare)
Strutture: Palestra polifunzionale S_C12sp - 50 posti circa
Palazzetto dello sport S_C13Sp - 180 posti circa
B&B La Collina dei ciliegi S_AL7 - 10 posti circa
Tendopoli: Area antistante il Palazzetto Sp. A_26p - 50 posti circa
Campo parrocchiale (privato - verificare disponibilità - 100 p.circa)

SCENARIO 2 - GAVARNO-TRIBULINA + località Costa del Gavarno, Giustiniana, Niccoloni, Maffioli

Residenti: 1610 circa
strutture di accoglienza prefer.: (previa verifica di agibilità)
Scuole: Primaria "Pascoli" S_SC2pr - 80 posti circa
Scuola materna S:SC7ma - 50 posti circa (da verificare)
Strutture: Centro Sociale di Tribulina S_C11s - 30 posti circa
B&B Sassodiluna - 10 posti circa
Tendopoli: Centro sportivo Tribulina A_C6sp 150 posti circa

SCENARIO 3 - FRAZIONI SCANZO E ROSCIATE

Residenti: 6960 circa
strutture di accoglienza prefer.: (previa verifica di agibilità)
Scuole: Primaria "Pascoli" S_SC2pr - 400 posti circa
Primaria "Moro" S_SC5pr - 80 posti circa
Secondaria "Nullo" S_SC3sec - 450 posti circa
Strutture: Albergo Giardinetto S_AL1- 24 camere, 43 p.letto
Hotel San Rocco S_AL2- 20 camere, 36 p.letto
B&B Il Vecchio Tagliere S_AL3 - 10 posti circa
B&B The Flower Garden S_AL4 10 posti circa
B&B Via Verdi S_AL6 10 posti circa
B&B La Casa dei Gelsomini S_AL8 10 posti circa
Centro Sociale S_C4s - 80 posti circa
Tendopoli: Centro sportivo Polcarezzo A_C2sp/AC3sp/A01m
500 posti circa
Campo parrocchiale A_C1sp (privato - verificare disponibilità - 100 p.circa)
Campo parrocchiale A_C4sp (privato - verificare disponibilità - 100 p.circa)

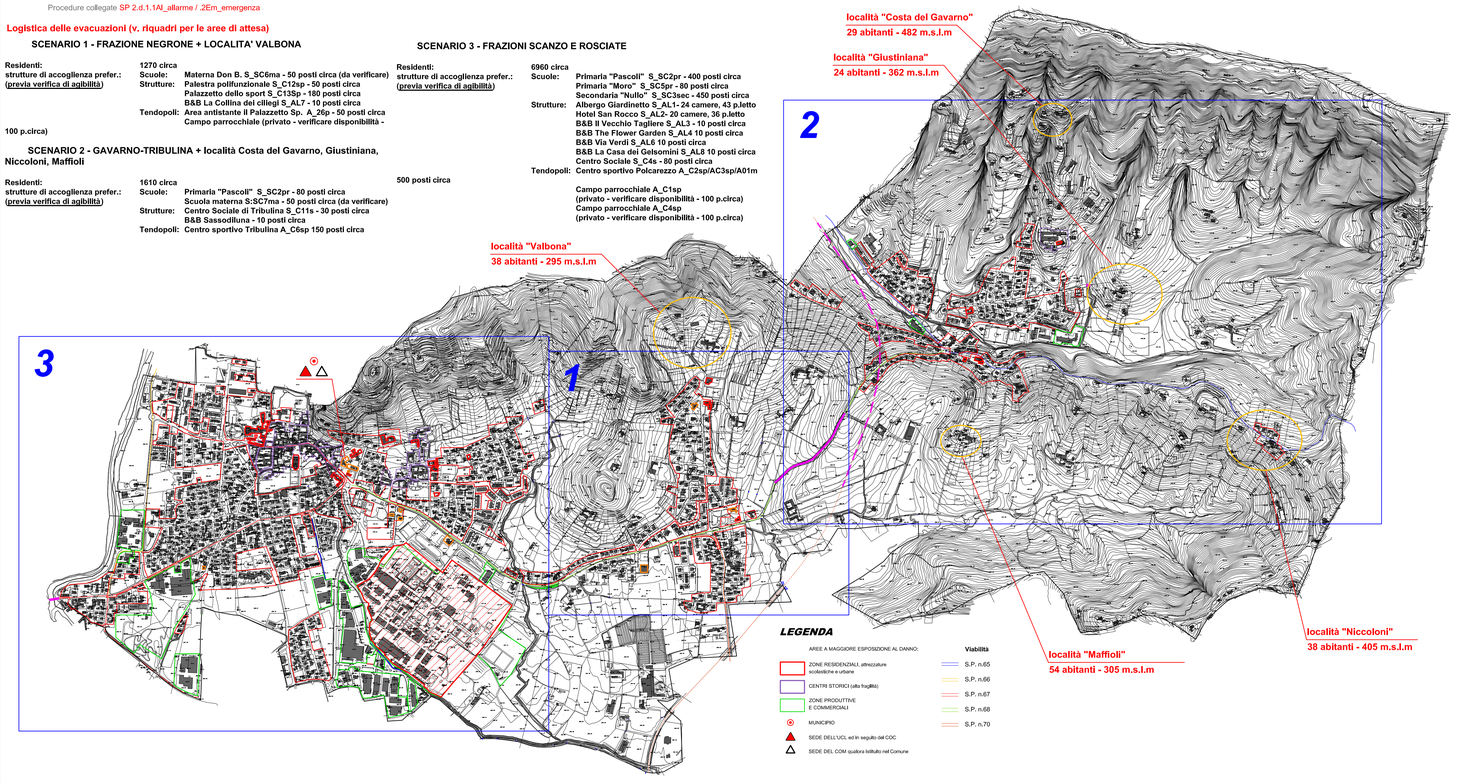

Scenario 3: frazioni Scanzo e Rosciate

Abitanti potenzialmente coinvolti: 6955
Altezza sul livello del mare: 270 m
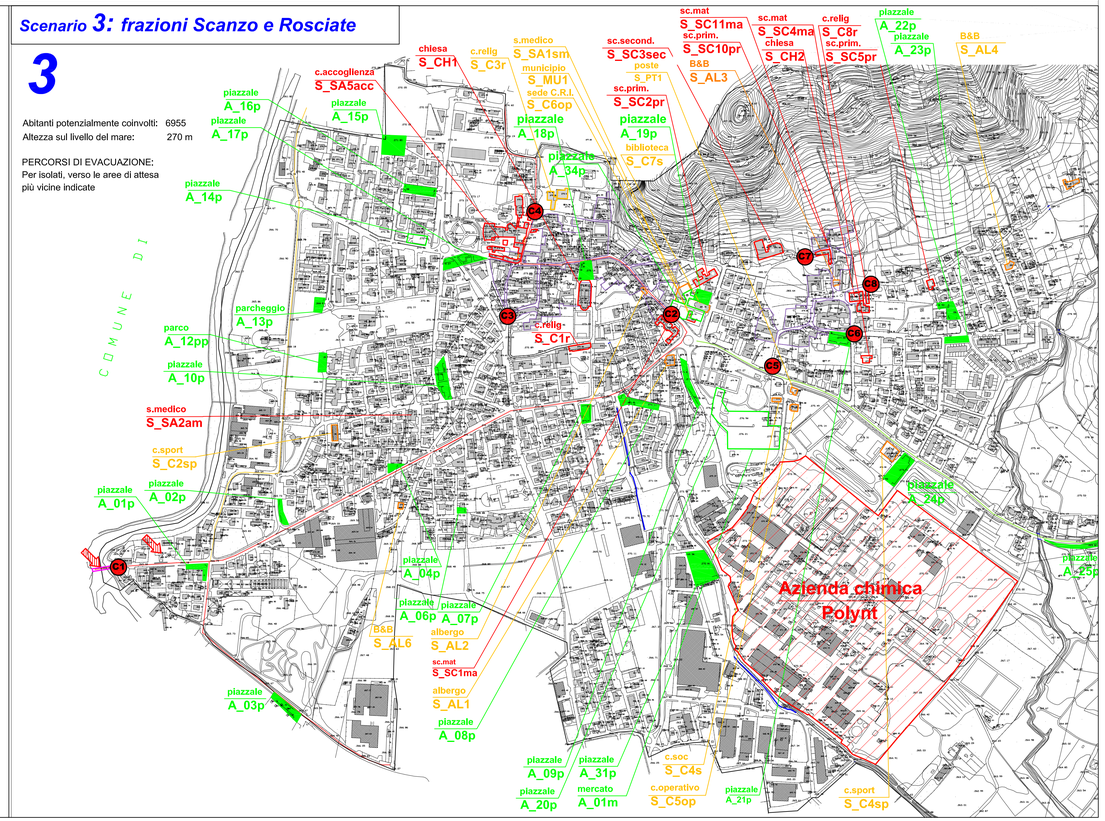
PERCORSI DI EVACUAZIONE:
Per isolati, verso le aree di attesa più vicine indicate